

Secretaria de Meio Ambiente e Desenvolvimento Sustentável - SEMAD

Centro de Informações Meteorológicas e Hidrológicas do Estado de Goiás - CIMEHGO

Sala de Situação de Monitoramento de Riscos e Desastres Naturais

Visite: <https://www.meioambiente.go.gov.br/cimehgo> ou <https://www.cimehgo.meioambiente.go.gov.br/>

 [@cimehgo.semad](https://www.instagram.com/cimehgo.semad)

Boletim nº: 0048

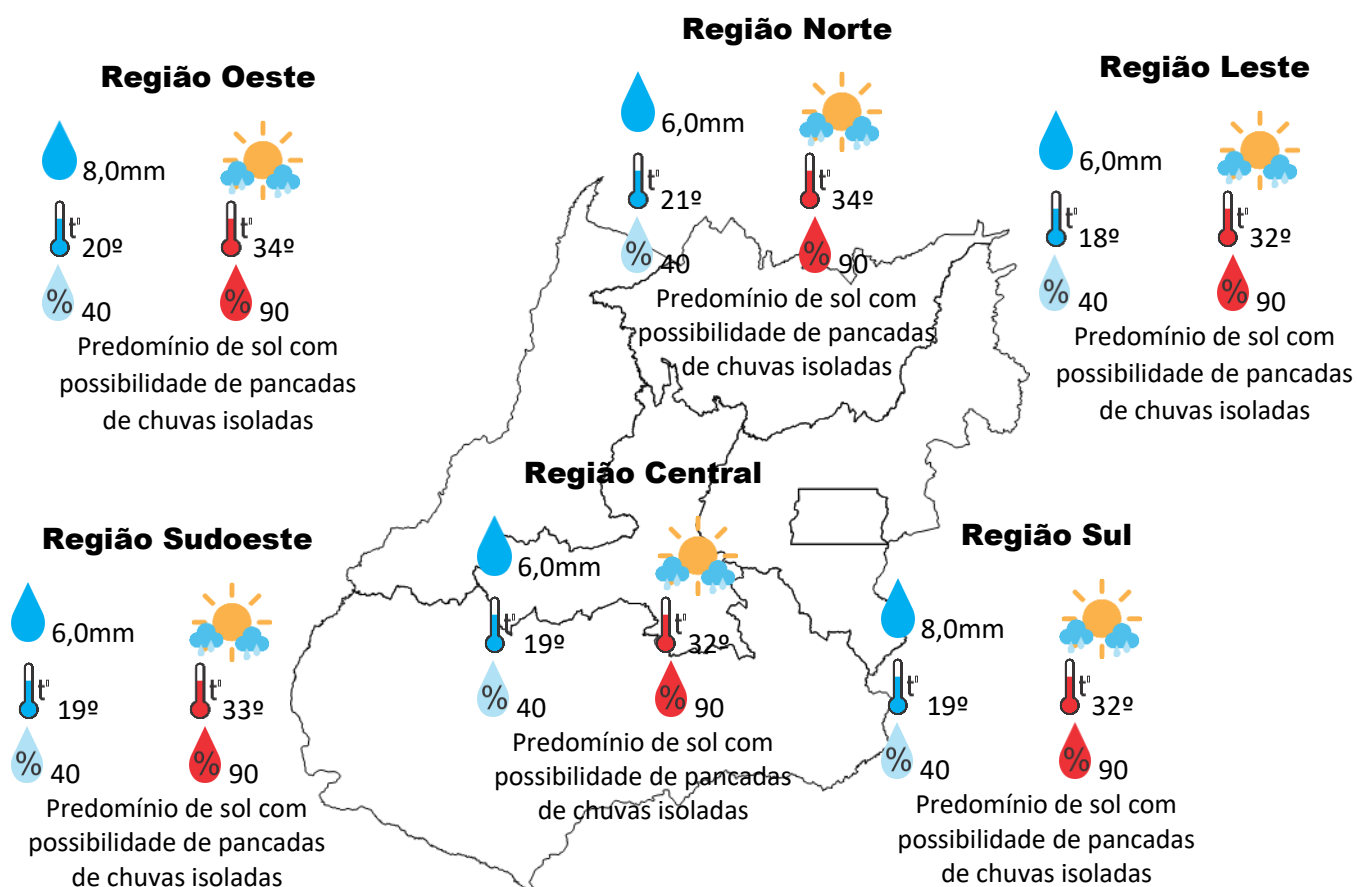
Elaborado na data: 25/02/2022

Previsão para data: 26/03/2022

Informações do Tempo para o Estado

Sábado com predomínio de sol e temperaturas em elevação, possibilidade de pancadas de chuva em áreas isoladas.

Capital: Sol, com possibilidade de pancadas de chuvas isoladas, temperatura máxima podendo chegar aos 32°C e umidade relativa do ar variando entre 40% a 90%, o nascer do sol será às 06:15hs e o pôr do sol às 18:44hs.



Previsão para alguns municípios:

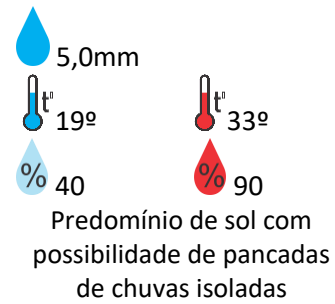
Porangatu



Catalão



Jataí



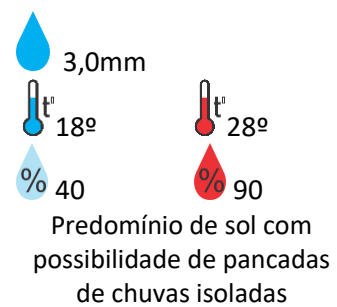
Rio Verde



Luziânia



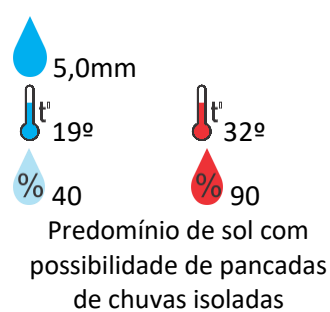
Anápolis



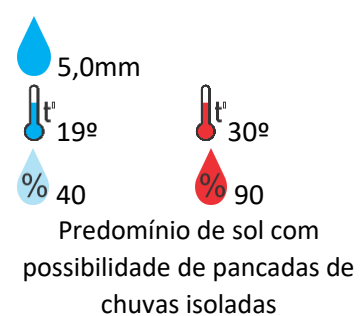
Goiânia



Itumbiara



Ouvidor



Goiandira



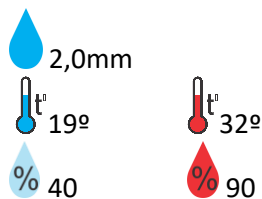
Três Ranchos



Cumari

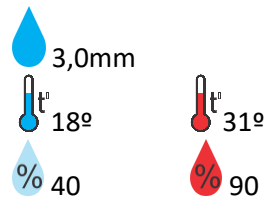


Anhanguera



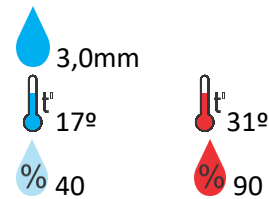
Predomínio de sol com
possibilidade de pancadas
de chuvas isoladas

Ipameri



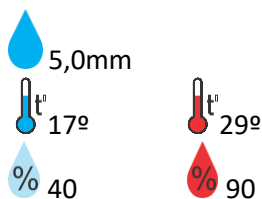
Predomínio de sol com
possibilidade de pancadas
de chuvas isoladas

Nova Aurora



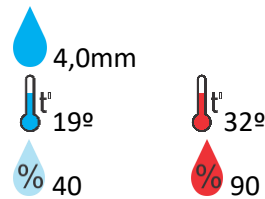
Predomínio de sol com
possibilidade de pancadas
de chuvas isoladas

Cristalina



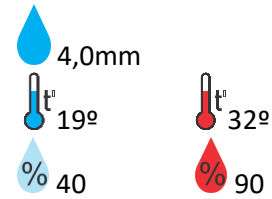
Predomínio de sol com
possibilidade de pancadas
de chuvas isoladas

Santa Helena



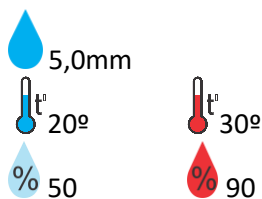
Predomínio de sol com
possibilidade de pancadas
de chuvas isoladas

Ceres



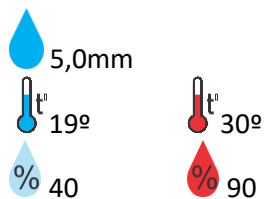
Predomínio de sol com
possibilidade de pancadas
de chuvas isoladas

Goiatuba



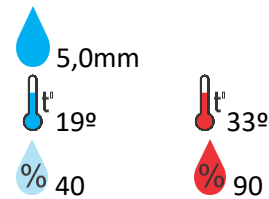
Predomínio de sol com
possibilidade de pancadas
de chuvas isoladas

Davinópolis



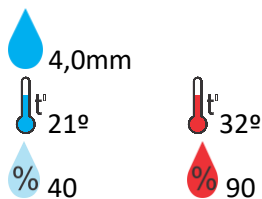
Predomínio de sol com
possibilidade de pancadas
de chuvas isoladas

Rubiataba



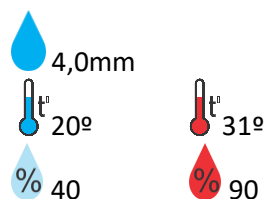
Predomínio de sol com
possibilidade de pancadas
de chuvas isoladas

Flores de Goiás



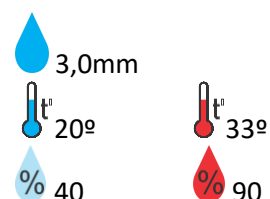
Predomínio de sol com
possibilidade de pancadas
de chuvas isoladas

Rio Quente



Predomínio de sol com
possibilidade de pancadas
de chuvas isoladas

Lagoa Santa



Predomínio de sol com
possibilidade de pancadas
de chuvas isoladas

OBS: As informações contidas nesse boletim do tempo levam em consideração dados das variáveis meteorológicas previstas por modelos meteorológicos e análise de imagens de satélite do dia 25/02/2022 às 08:00 horas

Secretaria de Meio Ambiente e Desenvolvimento Sustentável - SEMAD

Centro de Informações Meteorológicas e Hidrológicas do Estado de Goiás - CIMEHGO

Sala de Situação de Monitoramento de Riscos e Desastres Naturais

Visite: <https://www.meioambiente.go.gov.br/cimehgo> ou <https://www.cimehgo.meioambiente.go.gov.br/>

 @cimehgo.semad

Boletim nº: 0048

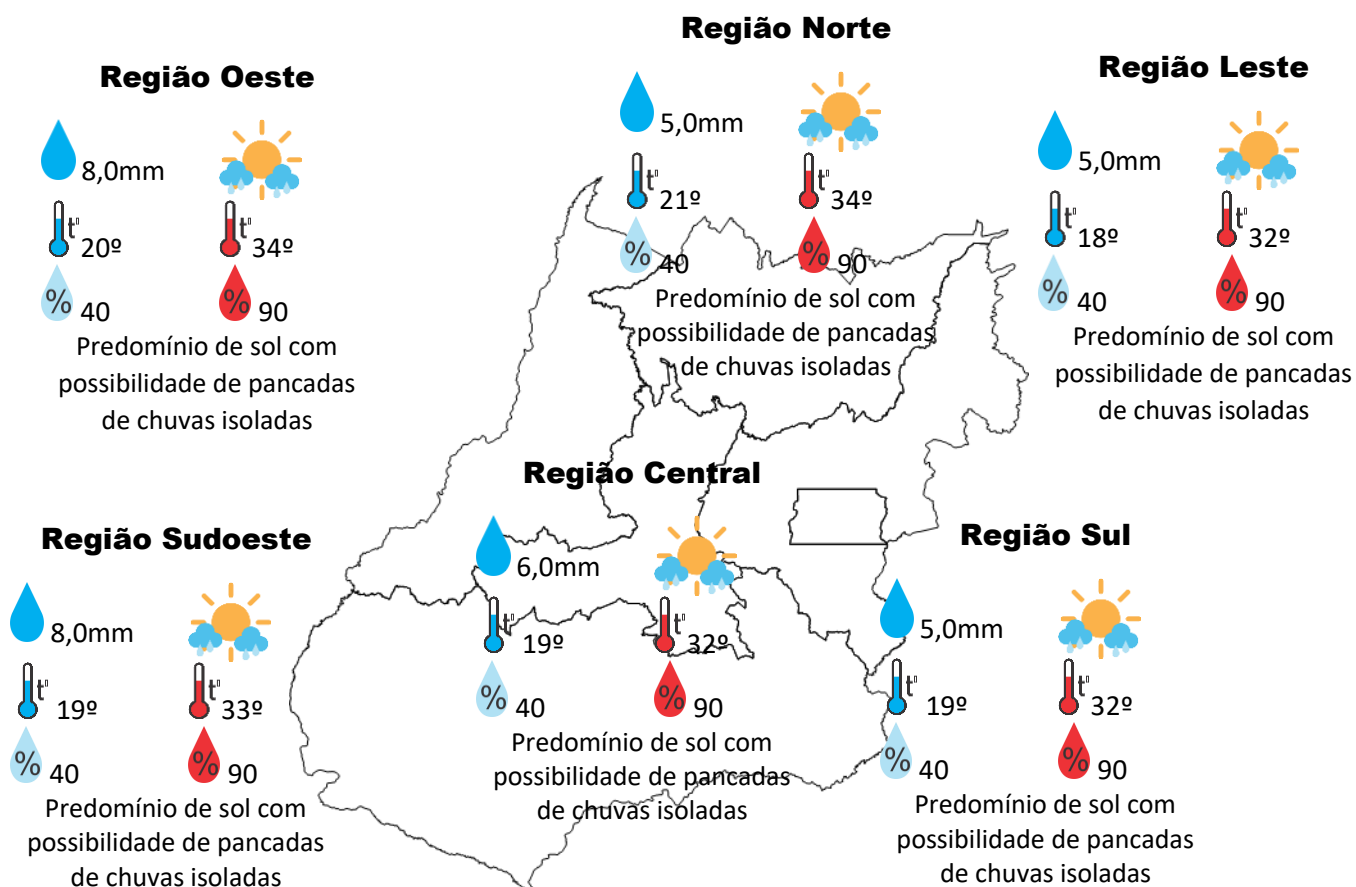
Elaborado na data: 25/02/2022

Previsão para data: 27/03/2022

Informações do Tempo para o Estado

Domingo sem muitas alterações nas condições do tempo, teremos predomínio de sol e temperaturas em elevação, possibilidade de pancadas de chuva em áreas isoladas.

Capital: Sol, com possibilidade de pancadas de chuvas isoladas, temperatura máxima podendo chegar aos 32°C e umidade relativa do ar variando entre 40% a 90%, o nascer do sol será às 06:15hs e o pôr do sol às 18:44hs.

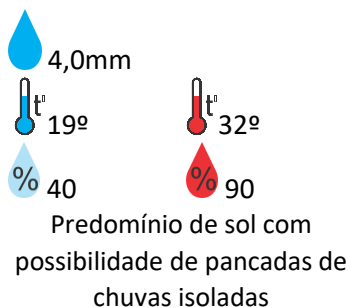


Previsão para alguns municípios:

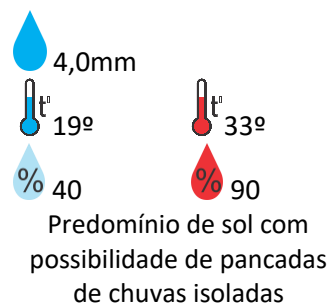
Porangatu



Catalão



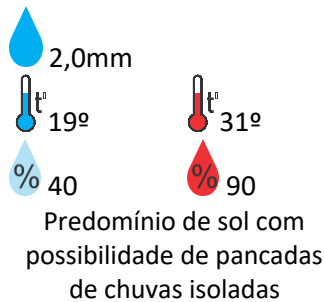
Jataí



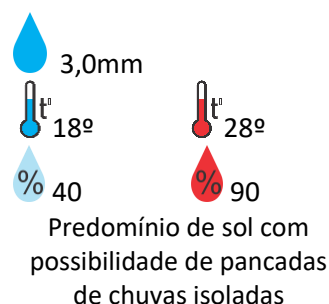
Rio Verde



Luziânia



Anápolis



Goiânia



Itumbiara



Ouvidor



Goiandira



Três Ranchos



Cumari

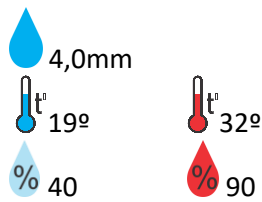


Secretaria de Estado de Meio Ambiente e Desenvolvimento Sustentável - SEMAD

11ª avenida, N° 1.272, Setor Leste Universitário - CEP: 74.605-060 - Goiânia/GO - fone: (62) 3265-1392 – 3265-1361

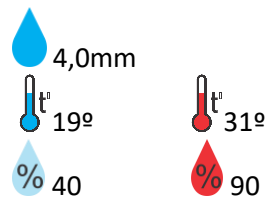
Visite: <https://www.meioambiente.go.gov.br/cimehgo> ou <https://www.cimehgo.meioambiente.go.gov.br/>

Anhanguera



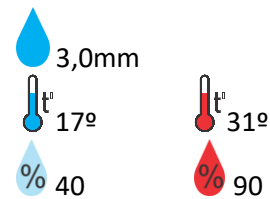
Predomínio de sol com possibilidade de pancadas de chuvas isoladas

Ipameri



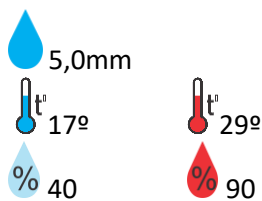
Predomínio de sol com possibilidade de pancadas de chuvas isoladas

Nova Aurora



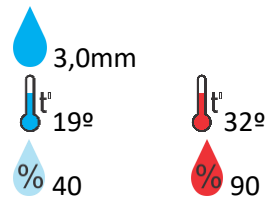
Predomínio de sol com possibilidade de pancadas de chuvas isoladas

Cristalina



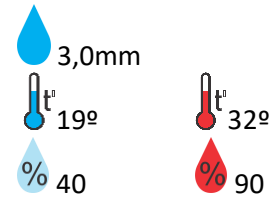
Predomínio de sol com possibilidade de pancadas de chuvas isoladas

Santa Helena



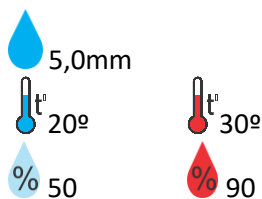
Predomínio de sol com possibilidade de pancadas de chuvas isoladas

Ceres



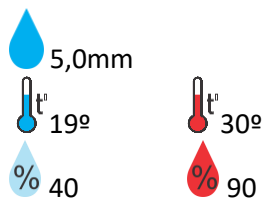
Predomínio de sol com possibilidade de pancadas de chuvas isoladas

Goiatuba



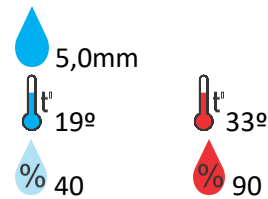
Predomínio de sol com possibilidade de pancadas de chuvas isoladas

Davinópolis



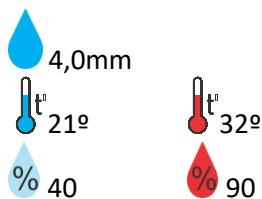
Predomínio de sol com possibilidade de pancadas de chuvas isoladas

Rubiataba



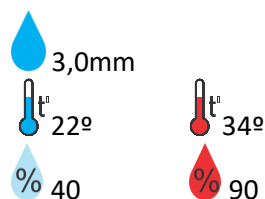
Predomínio de sol com possibilidade de pancadas de chuvas isoladas

Flores de Goiás



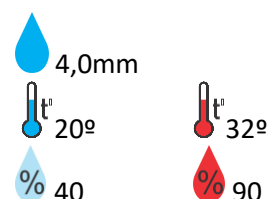
Predomínio de sol com possibilidade de pancadas de chuvas isoladas

Aruanã



Predomínio de sol com possibilidade de pancadas de chuvas isoladas

Goianésia



Predomínio de sol com possibilidade de pancadas de chuvas isoladas

OBS: As informações contidas nesse boletim do tempo levam em consideração dados das variáveis meteorológicas previstas por modelos meteorológicos e análise de imagens de satélite do dia 25/02/2022 às 08:00 horas